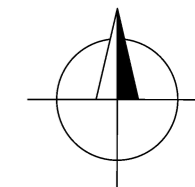
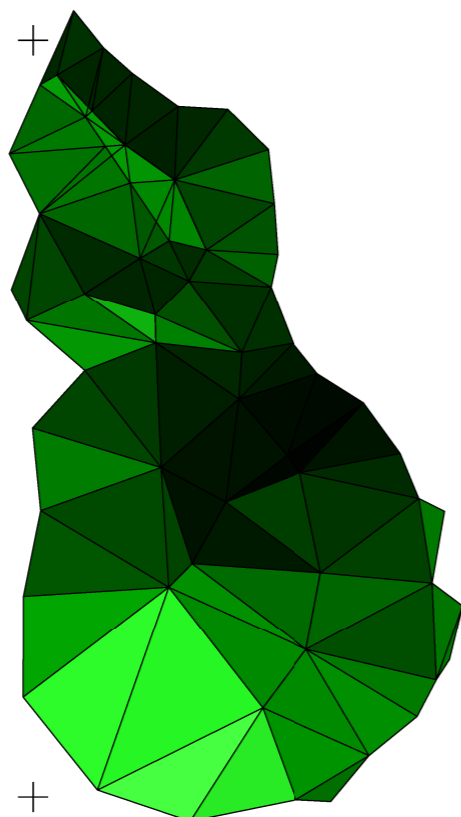


1440211460 Devín L'B km1878 = 10 521,02 m³
Stav k 31.12.2023

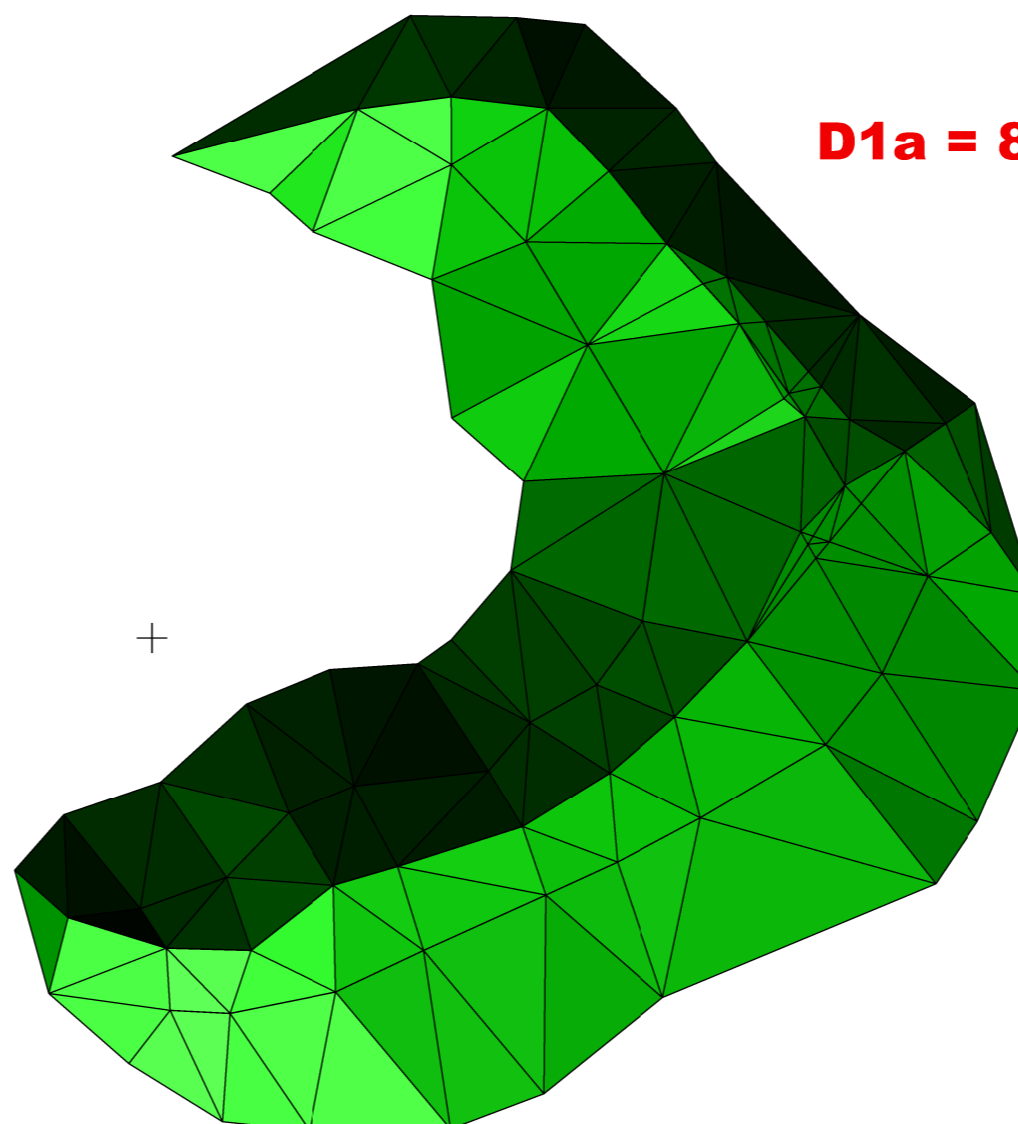


580500
 + 1278900

D1b = 1 832,46 m³




D1a = 8 688,56 m³



580650
 + 1279000



Presnosťou a náležitosťami zodpovedá predpisom.

 SLOVENSKÝ VODOHOSPODÁRSKY PODNIK, š. p.	Zameral : Martin Šaling	Vypracoval : Martin Šaling	Zodp. vedúci : Ing.Sabo	SLOVENSKÝ VODOHOSPODÁRSKY PODNIK štátny podnik Martinská 49 821 05 Bratislava mestská časť Ružinov	
	Vyhotovil : Martin Šaling	Mierka : 1 : 500	Autor. geodet:		
Ku: Devín	Investor :			Formát:	A3
Obec : Bratislava-Devín	Názov akcie : Zameranie depónií vybagrovaných štrkopieskov strediska 11122 vykonaného ku dňu 31.12.2023			dátum:	20.12.2023
Kraj : Bratislavský				Príloha : Geodetický elaborát	
Okres : Bratislava IV	Súbor : inventuradevinhaldaD1a-D1b_311223.dgn				
Súr. sys. S-JTSK					
Výš. sys.: Bpv				č.pril.:	